

Figure 33 : Illustrations du sondage 2
(Source : NCA environnement)

Ce sondage n'est pas caractéristique d'une zone humide (GEPPA I).

Sondage 3

Coordonnées (Lambert 93) : 463401.8 ; 6575641.4

Il a été réalisé en bordure d'une parcelle cultivée. L'horizon argileux est atteint à 50cm. Aucune trace d'hydromorphie n'a été constatée.




Figure 34 : Illustrations du sondage 3
(Source : NCA environnement)

Ce sondage n'est pas caractéristique d'une zone humide (GEPPA I).

Sondage 5

Coordonnées (Lambert 93) : 463379.8 ; 6575580.9

Il a été réalisé en bordure d'une parcelle cultivée (passage des tracteurs). L'horizon argileux est atteint à 60cm. Un refus à la tarière est constaté à 80 cm. De légères traces d'hydromorphie (autour de 5%) sont visibles entre 25 et 50 cm en lien avec un tassement du sol qui freine la pénétration de l'eau dans le sol (horizon rédoxique peu marqué).




Figure 35 : Illustrations du sondage 5
(Source : NCA environnement)

Ce sondage n'est pas caractéristique d'une zone humide (GEPPA IVa).

Sondage 6

Coordonnées (Lambert 93) : 463266 ; 6575591.6

Il a été réalisé en bordure d'une parcelle cultivée. L'horizon argileux est atteint à 50cm. Aucune trace d'hydromorphie n'a été constatée.

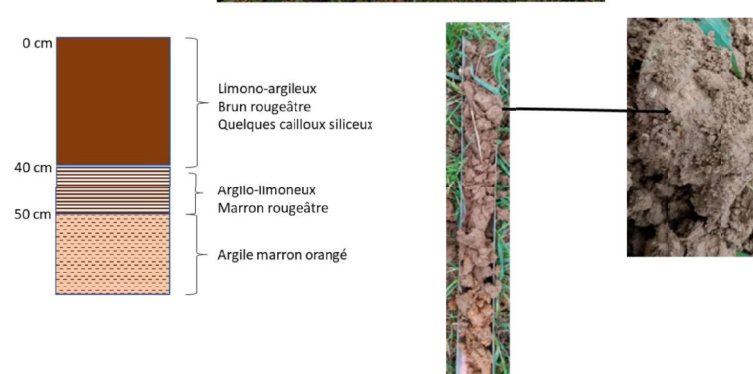


Figure 36 : Illustrations du sondage 6
(Source : NCA environnement)

Ce sondage n'est pas caractéristique d'une zone humide (GEPPA I).

Sondage 7

Coordonnées (Lambert 93) : 463348.3 ; 575560.3

Il a été réalisé en bordure d'une parcelle cultivée. L'horizon argileux est atteint à 80cm. Aucune trace d'hydromorphie n'a été constatée.